

## OÙ SE DEPLACENT-ILS ?

### Les orientations des déplacements

Les résidents de la Communauté d'Agglomération de Flers Agglo réalisent 208 500 déplacements journaliers. Une grande majorité de ces déplacements (88,3%) a lieu au sein de la CA, c'est-à-dire qu'origine et destination du déplacement se situent dans la CA.

En regardant les déplacements d'échange, on constate que les flux les plus importants se produisent vers CC Domfront Tinchebray Interco et la CC du Val d'Orne.

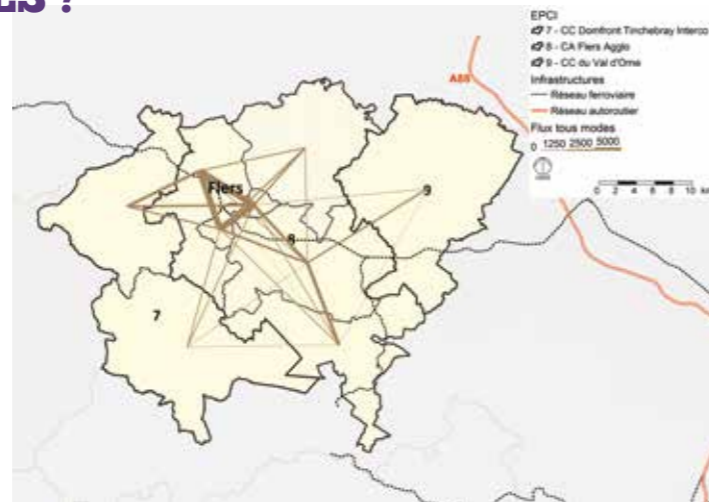
L'extérieur du périmètre de l'enquête 2017 attire 4,5% des déplacements.

### Les déplacements vers les pôles urbains avoisinants

Les déplacements vers les pôles urbains avoisinants sont relativement rares. Il s'agit de déplacements plus exceptionnels, non quotidiens. Le pôle urbain le plus fréquenté est Caen, avec un peu plus que 12% des résidents de la Communauté d'Agglomération de Flers Agglo s'y déplaçant régulièrement (toutes les deux semaines au minimum).

Les échanges avec les autres pôles urbains (Cherbourg, Rennes, Le Mans et Rouen) sont beaucoup moins fréquents.

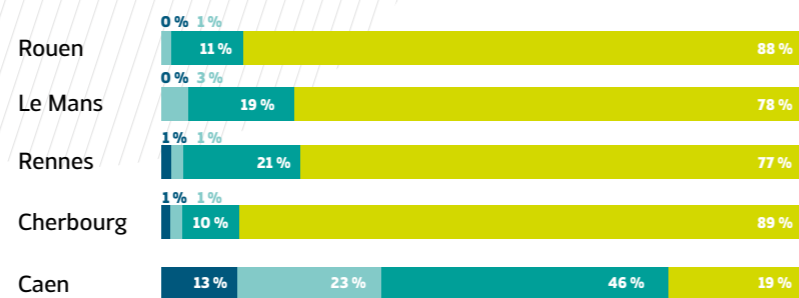
Les activités les plus fréquentes dans ces pôles sont les achats, le travail / déplacements professionnels et les visites des amis ou de la famille.



### RÉPARTITION GÉOGRAPHIQUE DES DÉPLACEMENTS

CA Flers Agglo	TAUX
CA Flers Agglo	88,3%
CC Domfront Tinchebray Interco	4,1%
CC du Val d'Orne	1,3%
Autres (dans périmètre de l'enquête 2017)	1,8%
Autres (hors périmètre de l'enquête 2017)	4,5%

### DÉPLACEMENTS VERS LES PÔLES URBAINS AVOISINANTS



- Souvent (toutes les deux semaines au minimum)
- Régulièrement (tous les deux mois au minimum)
- De temps en temps (une à plusieurs fois dans l'année)
- Jamais (moins d'une fois par an)

## COMMUNAUTÉ D'AGGLOMÉRATION DE FLERS AGGLO

### LES HABITANTS

#### La population de la CU

Le territoire de la Communauté d'Agglomération de Flers Agglo compte environ 52 900 habitants dans 24 300 ménages. La taille moyenne des ménages est donc de 2,18 personnes.

Dans la CA, 1 672 personnes (5 ans et plus) ont été enquêtées par téléphone sur 6 secteurs de tirage.

#### Classes d'âge et occupation principale

La population de la Communauté d'Agglomération de Flers Agglo est très légèrement plus jeune (âge moyen : 43,0 ans) que la moyenne du périmètre de l'enquête 2017 (43,5 ans).

La part des personnes ayant 65 ans et plus est de 22%, contre 23% dans le périmètre entier. La part des moins de 18 ans est de 20%, comme dans l'ensemble du périmètre.

La population active (ayant un travail) constitue 37% de la population. Les retraités constituent le deuxième groupe avec 29%.

#### L'équipement des ménages

11% des ménages ne disposent pas de voiture, ce qui est nettement supérieur à la moyenne du périmètre de l'enquête 2017.

On compte 669 voitures pour 1.000 personnes, ce qui équivaut à 1,46 voiture par ménage.

#### TAILLE MOYENNE DES MÉNAGES



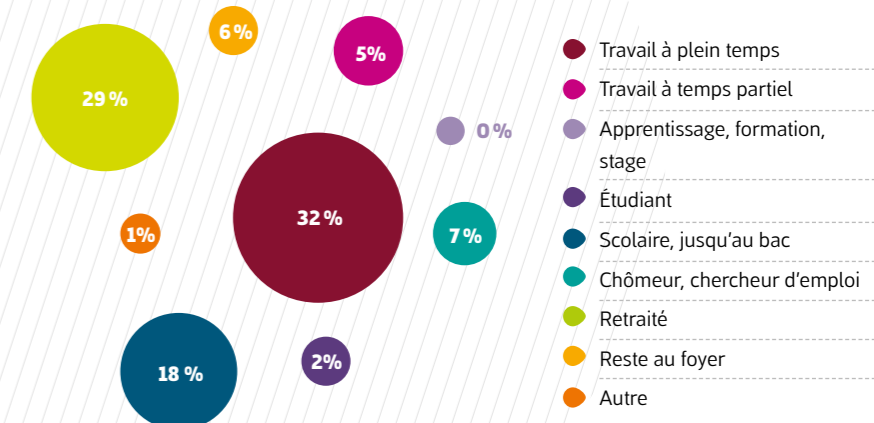
2,15

Périmètre de l'enquête

2,18

CA Flers Agglo

#### OCCUPATION PRINCIPALE



voitures par ménage



voitures pour 1000 personnes



taux de ménages sans voiture

CA Flers Agglo	1,46	669	11%
Périmètre de l'enquête 2017	1,54	690	8%

**PÔLE METROPOLITAIN  
CAEN NORMANDIE MÉTROPOLE**

**COMMENT ET POURQUOI  
SE DEPLACENT-ILS ?**

**Chiffres clés de la mobilité**

Un habitant de la Communauté d'Agglomération de Flers Agglo réalise en moyenne 3,94 déplacements par jour (soit un total de 208 500 déplacements journaliers pour la CA), mobilité comparable à la moyenne du périmètre de l'enquête 2017. Un jour de semaine, 11% des habitants ne quittent pas leur domicile.

**NOMBRE DE DÉPLACEMENTS  
PAR JOUR ET PAR PERSONNE**



**3,98**

Périmètre de l'enquête

**3,94**

CA Flers Agglo

**TAUX DE PERSONNES  
IMMOBILES [%]**



**10**

Périmètre de l'enquête

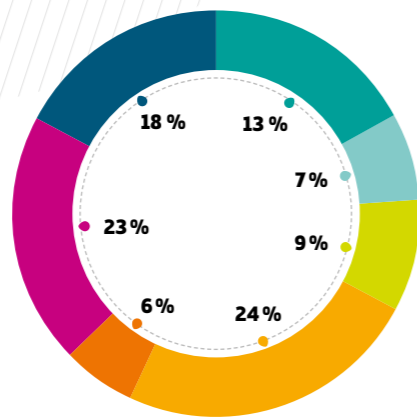
**11**

CA Flers Agglo

**Les motifs de déplacements**

Les activités les plus fréquentes sont les achats (24%), les loisirs / visites (23%), l'accompagnement (18%) et le travail (13%). Au-delà des 13% de déplacements à destination du lieu de travail habituel, on compte encore 7% de déplacements qui ont un autre lieu de travail comme destination (affaires).

**LES MOTIFS DE DÉPLACEMENT**

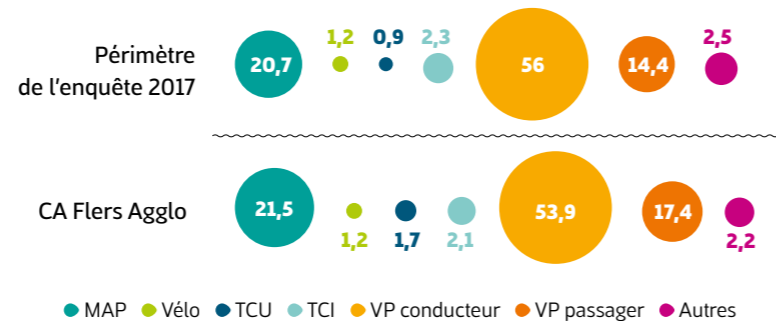


- Travail
- Affaires
- Education
- Achats
- Démarches
- Loisirs & visites
- Accompagnement

**L'utilisation des modes**

La voiture particulière est clairement le mode le plus important. 53,9% des déplacements se font en tant que conducteur et 17,4% des déplacements en tant que passager (soit un taux d'occupation des voitures de 1,32).

**RÉPARTITION MODALE (EN %)**



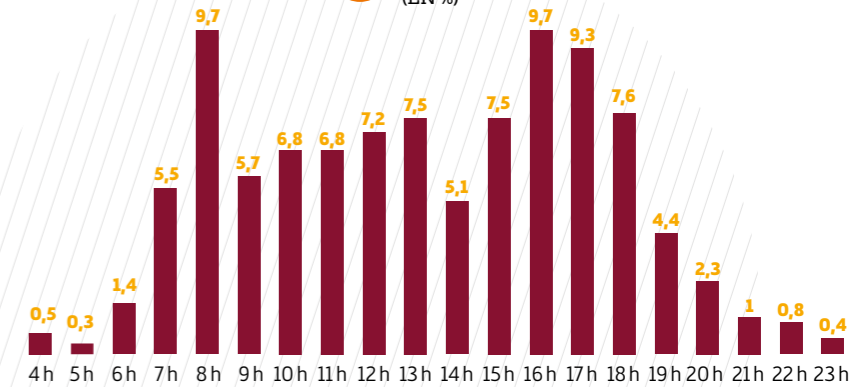
**QUAND SE DEPLACENT-ILS  
ET SUR QUELLE DISTANCE ?**

**Les heures de déplacement**

Les habitants de la Communauté d'Agglomération de Flers Agglo se déplacent le plus souvent entre 8h et 9h (9,7% des déplacements journaliers) et entre 16h et 19h, l'heure de pointe du soir étant de 16h à 17h (9,7%). La pointe du matin est plus concentrée par rapport à une pointe du soir plus étalée et globalement plus importante en volume.

On observe une légère contre-pointe sur la période du déjeuner avec entre 13h et 14h, 7,5% des déplacements.

**HEURES DE  
DÉPLACEMENT  
(EN %)**



**Les durées et le temps passé  
à se déplacer**

La durée moyenne d'un déplacement est de 14,5 minutes. Si on multiplie ce chiffre avec les 3,94 déplacements journaliers, on obtient un temps journalier passé à se déplacer de 57,3 minutes, plus faible que la moyenne du périmètre de l'enquête 2017.

**DURÉE MOYENNE D'UN  
DÉPLACEMENT (EN MINUTES)**



**15,4**

Périmètre de l'enquête

**14,5**

CA Flers Agglo

**TEMPS PASSÉ À SE DÉPLACER  
PAR JOUR (EN MINUTES)**



**61,4**

Périmètre de l'enquête

**57,3**

CA Flers Agglo

**Les distances parcourues**

Par déplacement, ils parcourent en moyenne 8,2 km, distance sensiblement inférieure à la moyenne du périmètre de l'enquête 2017 (9,3 km).

**DISTANCE PARCOURUE PAR  
DÉPLACEMENT [KM]**



**9,3**

Périmètre de l'enquête

**8,2**

CA Flers Agglo

**CONSOMMATION DE  
CARBURANTS PAR PERSONNE ET  
PAR JOUR EN LITRE  
ÉQUIVALENT PÉTROLE (LEP)**



**1,7**

Périmètre de l'enquête

**1,5**

CA Flers Agglo

**La consommation énergétique**

La consommation des carburants est sensiblement plus faible que celle du périmètre entier. Les habitants de la Communauté d'Agglomération de Flers Agglo consomment en moyenne 1 253 gep (grammes équivalent pétrole) dans une journée. L'écart est de -14% environ.