

## OÙ SE DEPLACENT-ILS ?

### Les orientations des déplacements

Les résidents du Communauté de Communes du Val d'Orne réalisent 22 200 déplacements journaliers. Une majorité de ces déplacements (63,9%) a lieu au sein de la CC, c'est-à-dire qu'origine et destination du déplacement se situent dans la CC.

En regardant les déplacements d'échange, on constate que les flux les plus importants se produisent vers la CA Flers Agglo à l'Ouest et la CC Argentan Intercom à l'Est.

L'extérieur du périmètre de l'enquête 2017 attire plus de 10% des déplacements.

### Les déplacements vers les pôles urbains avoisinants

Les déplacements vers les pôles urbains avoisinants sont relativement rares. Il s'agit de déplacements plus exceptionnels, non quotidiens. Le pôle urbain le plus fréquenté est Caen, avec près de 30% des résidents de la Communauté de Communes du Val d'Orne s'y déplaçant régulièrement (toutes les deux semaines au minimum).

Les échanges avec les autres pôles urbains (Cherbourg, Rennes, Le Mans et Rouen) sont beaucoup moins fréquents.

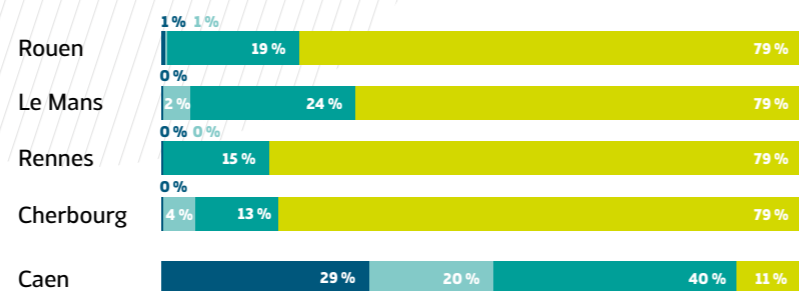
Les activités les plus fréquentes dans ces pôles sont les achats, le travail / déplacements professionnels et les visites des amis ou de la famille.



### RÉPARTITION GÉOGRAPHIQUE DES DÉPLACEMENTS

	TAUX
CC du Val d'Orne	63,9%
CA Flers Agglo	14,8%
CC Argentan Intercom	8,4%
Autres (dans périmètre de l'enquête 2017)	2,1%
Autres (hors périmètre de l'enquête 2017)	10,9%

### DÉPLACEMENTS VERS LES PÔLES URBAINS AVOISINANTS



- Souvent (toutes les deux semaines au minimum)
- Régulièrement (tous les deux mois au minimum)
- De temps en temps (une à plusieurs fois dans l'année)
- Jamais (moins d'une fois par an)

## LES HABITANTS

### La population de la CU

Le territoire de la Communauté de Communes du Val d'Orne compte environ 5 600 habitants dans 2 400 ménages. La taille moyenne des ménages est donc de 2,30 personnes.

Dans la CC, 296 personnes (5 ans et plus) ont été enquêtées par téléphone sur 1 secteur de tirage.

### Classes d'âge et occupation principale

La population du Communauté de Communes du Val d'Orne est sensiblement plus jeune (âge moyen : 42,5 ans) que la moyenne du périmètre de l'enquête 2017 (43,5 ans).

La part des personnes ayant 65 ans et plus est de 21%, contre 23% dans le périmètre entier. La part des moins de 18 ans est légèrement supérieure à la moyenne du périmètre enquêté (respectivement 21% et 20%).

La population active (ayant un travail) constitue 42% de la population. Les retraités constituent le deuxième groupe avec 26%.

### L'équipement des ménages

4% seulement des ménages ne disposent pas de voiture, ce qui est nettement inférieur à la moyenne du périmètre de l'enquête 2017. On compte 739 voitures pour 1.000 personnes, ce qui équivaut à 1,70 voiture par ménage.

## COMMUNAUTÉ DE COMMUNES DU VAL D'ORNE

### TAILLE MOYENNE DES MÉNAGES



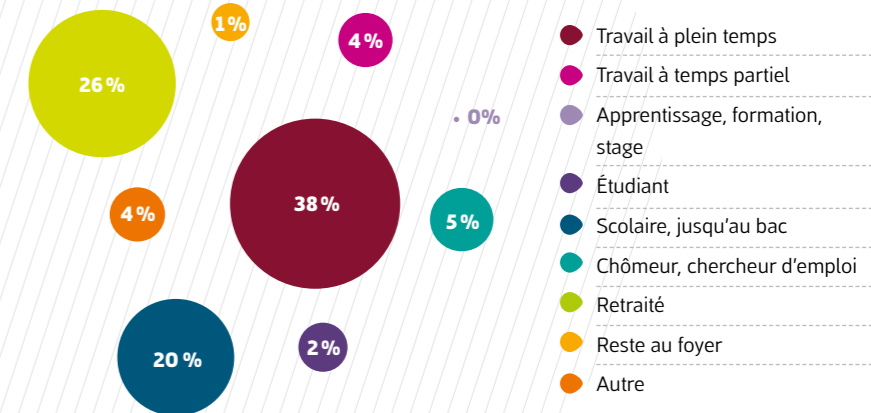
2,15

Périmètre de l'enquête

2,30

CC du Val d'Orne

### OCCUPATION PRINCIPALE



voitures par ménage



voitures pour 1000 personnes



taux de ménages sans voiture

	voitures par ménage	voitures pour 1000 personnes	taux de ménages sans voiture
CC du Val d'Orne	1,70	739	4%
Périmètre de l'enquête 2017	1,54	690	8%

**PÔLE METROPOLITAIN  
CAEN NORMANDIE MÉTROPOLE**

**COMMENT ET POURQUOI  
SE DEPLACENT-ILS ?**

**Chiffres clés de la mobilité**

Un habitant de la Communauté de Communes du Val d'Orne réalise en moyenne 3,95 déplacements par jour (soit un total de 22 200 déplacements journaliers pour la CC), mobilité comparable à la moyenne du périmètre de l'enquête 2017. Un jour de semaine, 8,7% des habitants ne quittent pas leur domicile.

**NOMBRE DE DÉPLACEMENTS  
PAR JOUR ET PAR PERSONNE**



**3,98**  
Périmètre de l'enquête  
**3,95**  
CC du Val d'Orne

**TAUX DE PERSONNES  
IMMOBILES [%]**

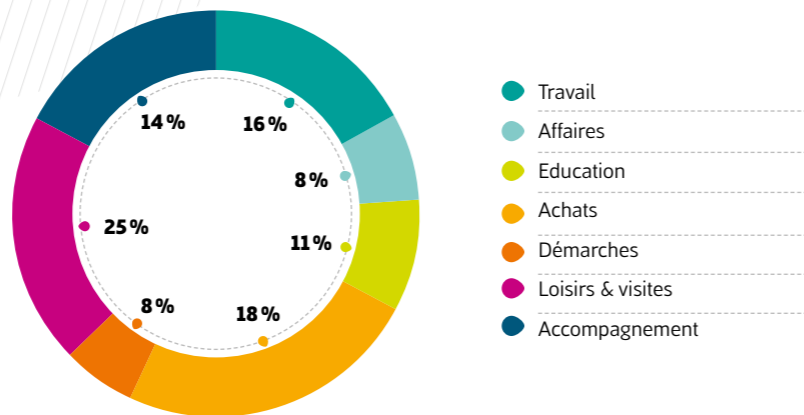


**10**  
Périmètre de l'enquête  
**8,7**  
CC du Val d'Orne

**Les motifs de déplacements**

Les activités les plus fréquentes sont les loisirs / visites (25%), les achats (18%), le travail (16%) et l'accompagnement (14%). Au-delà des 16% de déplacements à destination du lieu de travail habituel, on compte encore 8% de déplacements qui ont un autre lieu de travail comme destination (affaires).

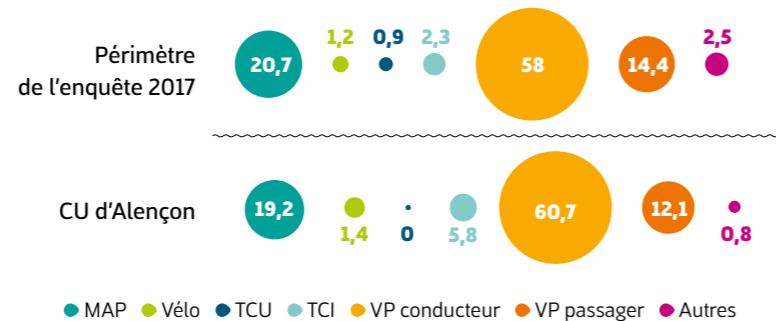
**LES MOTIFS DE DÉPLACEMENT**



**L'utilisation des modes**

La voiture particulière est clairement le mode le plus important. 60,7% des déplacements se font en tant que conducteur et 12,1% des déplacements en tant que passager (soit un taux d'occupation des voitures de 1,20).

**RÉPARTITION MODALE (EN %)**



Le niveau d'usage de la voiture est globalement comparable à la moyenne du périmètre de l'enquête 2017. Si les habitants se déplacent moins souvent à pied (19,2%) et en transports collectifs urbains (TCU : 0,0%), ils utilisent plus souvent les transports collectifs interurbains (TCI : 5,8%) et le vélo, même si le niveau reste globalement faible (1,4%).

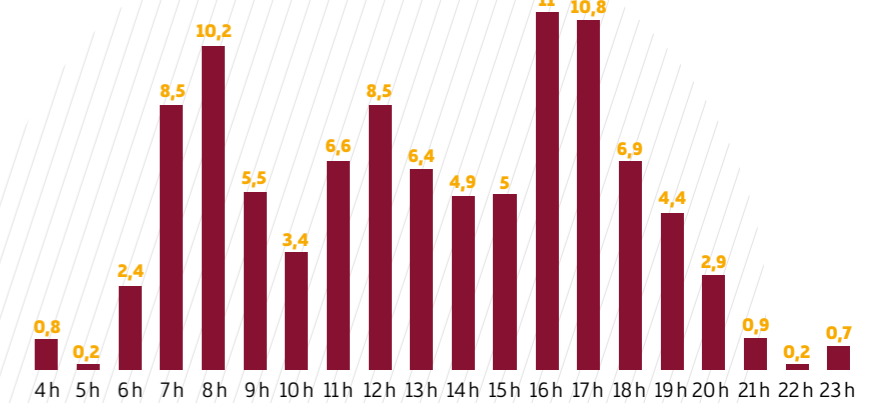
**QUAND SE DEPLACENT-ILS  
ET SUR QUELLE DISTANCE ?**

**Les heures de déplacement**

Les habitants de la Communauté de Communes du Val d'Orne se déplacent le plus souvent entre 7h et 9h (l'heure de pointe du matin étant de 8h à 9h avec 10,2% des déplacements journaliers) et entre 16h et 18h, l'heure de pointe du soir étant de 17h à 18h (11,0%). La pointe du soir est plus marquée que celle du matin.

On observe une contre-pointe sur la période du déjeuner avec entre 12h et 13h, 8,5% des déplacements.

**HEURES DE  
DÉPLACEMENT  
(EN %)**



**Les durées et le temps passé  
à se déplacer**

La durée moyenne d'un déplacement est de 19,3 minutes. Si on multiplie ce chiffre avec les 3,95 déplacements journaliers, on obtient un temps journalier passé à se déplacer de 76,1 minutes, nettement supérieur à la moyenne du périmètre de l'enquête 2017.

**DURÉE MOYENNE D'UN  
DÉPLACEMENT (EN MINUTES)**



**15,4**  
Périmètre de l'enquête  
**19,3**  
CC du Val d'Orne

**TEMPS PASSÉ À SE DÉPLACER  
PAR JOUR (EN MINUTES)**



**61,4**  
Périmètre de l'enquête  
**76,1**  
CC du Val d'Orne

**Les distances parcourues**

Par déplacement, ils parcourent en moyenne 13,2 km, distance également supérieure à la moyenne du périmètre de l'enquête 2017 (9,3 km).

**DISTANCE PARCOURUE PAR  
DÉPLACEMENT [KM]**



**9,3**  
Périmètre de l'enquête  
**13,2**  
CC du Val d'Orne

**CONSOMMATION DE  
CARBURANTS PAR PERSONNE ET  
PAR JOUR EN LITRE  
ÉQUIVALENT PÉTROLE (LEP)**



**1,7**  
Périmètre de l'enquête  
**2,7**  
CC du Val d'Orne

**La consommation énergétique**

La consommation des carburants est nettement supérieure à celle du périmètre entier. Les habitants de la Communauté de Communes du Val d'Orne consomment en moyenne 2 303 gep (grammes équivalent pétrole) dans une journée. L'écart est de +60% environ.