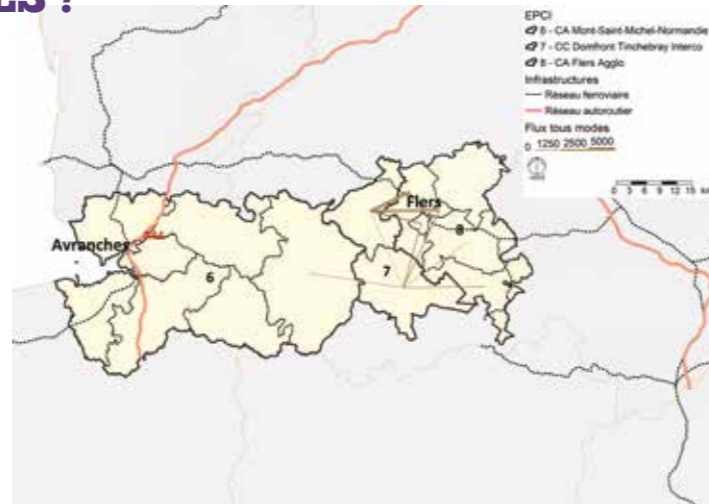


OÙ SE DEPLACENT-ILS ?

Les orientations des déplacements

Les résidents de la Communauté de Communes de Domfront Tinchebray Interco réalisent 62 100 déplacements journaliers. Une majorité de ces déplacements (75,2%) a lieu au sein de la CC, c'est-à-dire qu'origine et destination du déplacement se situent dans la CC.



En regardant les déplacements d'échange, on constate que les flux les plus importants se produisent vers la CA Flers Agglo (16,9%) et vers l'extérieur du périmètre de l'enquête 2017 (5,6%).

Les flux en lien avec la CA Mont-Saint-Michel-Normandie sont peu nombreux.

Les déplacements vers les pôles urbains avoisinants

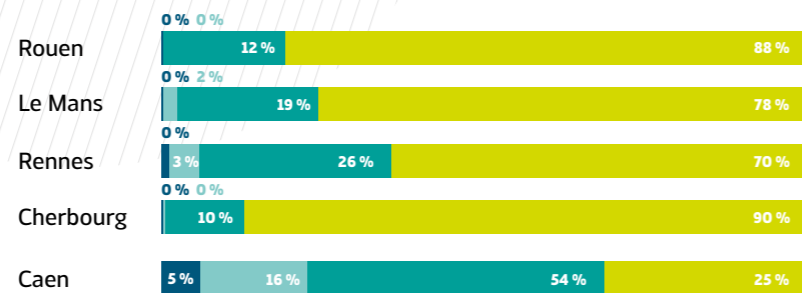
Les déplacements vers les pôles urbains avoisinants sont relativement rares. Il s'agit des déplacements plus exceptionnels, non quotidiens. Le pôle urbain le plus fréquenté est Caen, avec environ 5% des résidents de la Communauté de Communes de Domfront Tinchebray Interco s'y déplaçant régulièrement (toutes les deux semaines au minimum).

Les échanges avec les autres pôles urbains (Cherbourg, Rennes, Le Mans et Rouen) sont beaucoup moins fréquents.

Les activités les plus fréquentes dans ces pôles sont les achats, le travail / déplacements professionnels et les visites des amis ou de la famille.

RÉPARTITION GÉOGRAPHIQUE DES DÉPLACEMENTS	TAUX
CC Domfront Tinchebray Interco	75,2%
CA Flers Agglo	16,9%
CA Mont-Saint-Michel-Normandie	1,5%
Autres (dans périmètre de l'enquête 2017)	0,8%
Autres (hors périmètre de l'enquête 2017)	5,6%

DÉPLACEMENTS VERS LES PÔLES URBAINS AVOISINANTS



- Souvent (toutes les deux semaines au minimum)
- Régulièrement (tous les deux mois au minimum)
- De temps en temps (une à plusieurs fois dans l'année)
- Jamais (moins d'une fois par an)

COMMUNAUTÉ DE COMMUNES DOMFRONT TINCHEBRAY INTERCO

LES HABITANTS

La population de la CU

Le territoire de la Communauté de Communes de Domfront Tinchebray Interco compte environ 16 000 habitants dans 7 400 ménages. La taille moyenne des ménages est donc de 2,17 personnes.

Dans la CC, 568 personnes (5 ans et plus) ont été enquêtées par téléphone sur 2 secteurs de tirage.

Classes d'âge et occupation principale

La population de la Communauté de Communes de Domfront Tinchebray Interco est légèrement plus âgée (âge moyen : 44,1 ans) que la moyenne du périmètre de l'enquête 2017 (43,5 ans).

La part des personnes ayant 65 ans et plus est de 24%, contre 23% dans le périmètre entier. La part des moins de 18 ans est légèrement en retrait (19% pour 20%).

La population active (ayant un travail) constitue 45% de la population. Les retraités constituent le deuxième groupe avec 33%.

L'équipement des ménages

7% des ménages ne disposent pas de voiture, ce qui est légèrement inférieur à la moyenne du périmètre de l'enquête 2017. On compte 724 voitures pour 1.000 personnes, ce qui équivaut à 1,57 voiture par ménage.

TAILLE MOYENNE DES MÉNAGES



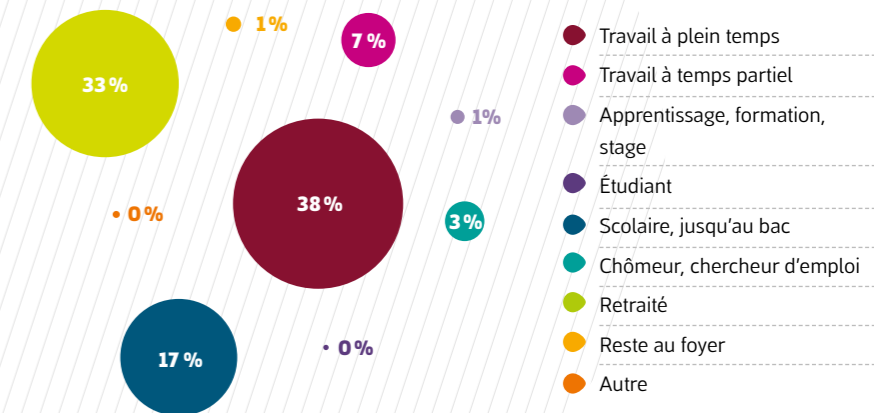
2,15

Périmètre de l'enquête

2,17

CC Domfront Tinchebray Interco

OCCUPATION PRINCIPALE



voitures par ménage



voitures pour 1000 personnes



taux de ménages sans voiture

	voitures par ménage	voitures pour 1000 personnes	taux de ménages sans voiture
CC Domfront Tinchebray Interco	1,57	724	7%
Périmètre de l'enquête 2017	1,54	690	8%

**PÔLE METROPOLITAIN
CAEN NORMANDIE MÉTROPOLE**

**COMMENT ET POURQUOI
SE DEPLACENT-ILS ?**

Chiffres clés de la mobilité

Un habitant de la Communauté de Communes de Domfront Tinchebray Interco réalise en moyenne 3,87 déplacements par jour (soit un total de 62 100 déplacements journaliers pour la CC), mobilité inférieure à la moyenne du périmètre de l'enquête 2017. Un jour de semaine, 10,5% des habitants ne quittent pas leur domicile.

**NOMBRE DE DÉPLACEMENTS
PAR JOUR ET PAR PERSONNE**



3,98
Périmètre de l'enquête
3,95
CC Domfront
Tinchebray Interco

**TAUX DE PERSONNES
IMMOBILES [%]**

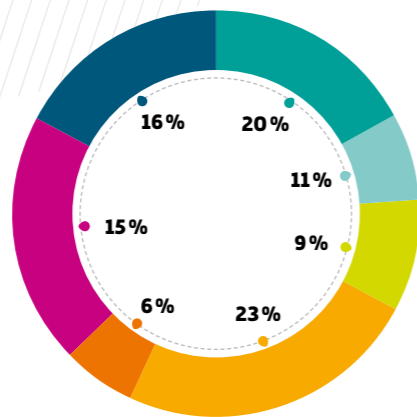


10
Périmètre de l'enquête
8,7
CC Domfront
Tinchebray Interco

Les motifs de déplacements

Les activités les plus fréquentes sont les achats (23%), le travail (20%), l'accompagnement (16%) et les loisirs / visites (15%). Au-delà des 20% de déplacements à destination du lieu de travail habituel, on compte encore 11% de déplacements qui ont un autre lieu de travail comme destination (affaires).

LES MOTIFS DE DÉPLACEMENT

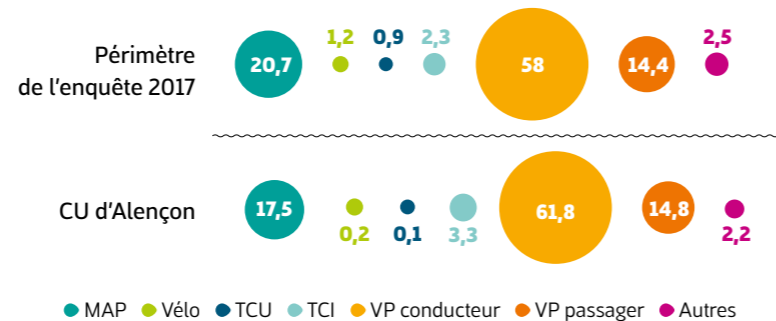


- Travail
- Affaires
- Education
- Achats
- Démarches
- Loisirs & visites
- Accompagnement

L'utilisation des modes

La voiture particulière est clairement le mode le plus important. 61,8% des déplacements se font en tant que conducteur et 14,8% des déplacements en tant que passager (soit un taux d'occupation des voitures de 1,24).

RÉPARTITION MODALE (EN %)



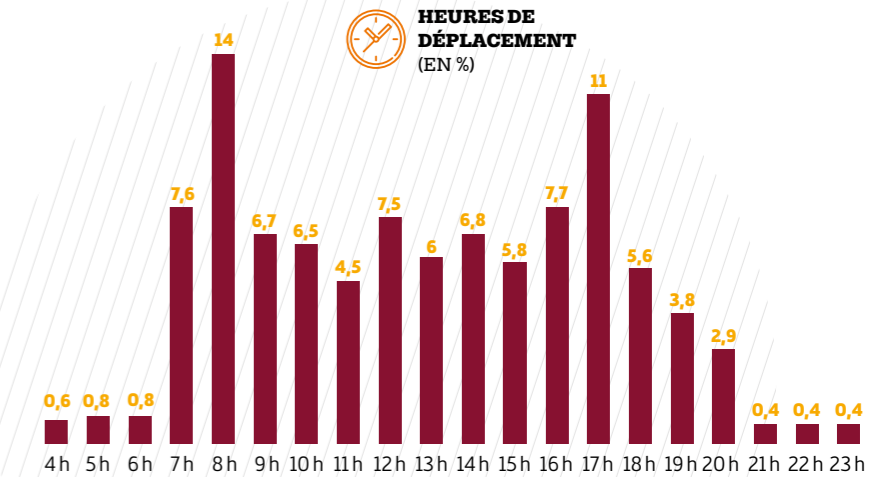
Les niveaux d'usage de la voiture et des transports collectifs interurbains (TCI) sont supérieurs à la moyenne du périmètre de l'enquête 2017. En revanche, les habitants de la Communauté de Communes de Domfront Tinchebray Interco se déplacent moins souvent à pied (17,5%), en transports collectifs urbains (TCU : 0,2%) ou encore à vélo (0,1%).

**QUAND SE DEPLACENT-ILS
ET SUR QUELLE DISTANCE ?**

Les heures de déplacement

Les habitants de la Communauté de Communes de Domfront Tinchebray Interco se déplacent le plus souvent entre 7h et 9h (l'heure de pointe du matin étant de 8h à 9h avec 14,0% des déplacements journaliers) et entre 16h et 18h, l'heure de pointe du soir étant de 17h à 18h (11,0%). La période de pointe du matin est plus marquée que celle du soir plus diffuse.

On observe une contre-pointe sur la période du déjeuner avec entre 12h et 13h, 7,5% des déplacements.



Les durées et le temps passé à se déplacer

La durée moyenne d'un déplacement est de 14,2 minutes. Si on multiplie ce chiffre avec les 3,87 déplacements journaliers, on obtient un temps journalier passé à se déplacer de 54,8 minutes, inférieur à la moyenne du périmètre de l'enquête 2017.

**DURÉE MOYENNE D'UN
DÉPLACEMENT (EN MINUTES)**



15,4
Périmètre de l'enquête
14,2
CC Domfront
Tinchebray Interco

**TEMPS PASSÉ À SE DÉPLACER
PAR JOUR (EN MINUTES)**



61,4
Périmètre de l'enquête
54,8
CC Domfront
Tinchebray Interco

Les distances parcourues

Par déplacement, ils parcourent en moyenne 8,7 km, distance légèrement inférieure à la moyenne du périmètre de l'enquête 2017 (9,3 km).

**DISTANCE PARCOURUE PAR
DÉPLACEMENT [KM]**



9,3
Périmètre de l'enquête
8,7
CC Domfront
Tinchebray Interco

**CONSOMMATION DE
CARBURANTS PAR PERSONNE ET
PAR JOUR EN LITRE
ÉQUIVALENT PÉTROLE (LEP)**



1,7
Périmètre de l'enquête
1,6
CC Domfront
Tinchebray Interco